





Expediente de evaluación: 043-2023-DEAM-EAF

Código de acción: 0001-8-2023-416

Distrito	Aucallama	Provincia	Huaral	Departamento	Lima
<p>Fotografía 1 CHM-SD-3</p> <p>Fecha: 04/08/2023</p> <p>Hora: 16:35</p> <p>Coordenadas UTM WGS 84 – Zona 18L</p> <p>Este (m): 258315</p> <p>Norte (m): 8712266</p> <p>Altitud (m s. n. m.): 0</p> <p>Precisión: ± 3 m</p>					
					
<p>Descripción: Punto de muestreo de sedimento en la zona intermareal de la Playa Chacra y Mar, ubicado aproximadamente a 710 m al sur del punto CHM-AS-4.</p>					
Distrito	Aucallama	Provincia	Huaral	Departamento	Lima
<p>Fotografía 2 CHM-SD-3</p> <p>Fecha: 04/08/2023</p> <p>Hora: 16:35</p> <p>Coordenadas UTM WGS 84 – Zona 18L</p> <p>Este (m): 258315</p> <p>Norte (m): 8712266</p> <p>Altitud (m s. n. m.): 0</p> <p>Precisión: ± 3 m</p>					
					
<p>Descripción: Toma de muestra de sedimento en el punto CHM-SD-3, ubicado en la playa Chacra y Mar.</p>					



Expediente de evaluación: 043-2023-DEAM-EAF

Código de acción: 0001-8-2023-416

Distrito	Aucallama	Provincia	Huaral	Departamento	Lima
Fotografía 3 CHM-SD-12					
Fecha: 04/08/2023					
Hora: 17:00					
Coordenadas UTM WGS 84 – Zona 18L					
Este (m): 257871					
Norte (m): 8712687					
Altitud (m s. n. m.): 0					
Precisión: ± 3 m					
					
Descripción: Punto de muestreo de sedimento en la zona intermareal de la Playa Chacra y Mar, ubicado aproximadamente a 100 m del punto CHM-AS-4.					
Distrito	Aucallama	Provincia	Huaral	Departamento	Lima
Fotografía 4 CHM-SD-12					
Fecha: 04/08/2023					
Hora: 17:00					
Coordenadas UTM WGS 84 – Zona 18L					
Este (m): 257871					
Norte (m): 8712687					
Altitud (m s. n. m.): 0					
Precisión: ± 3 m					
					
Descripción: Toma de muestra de sedimento en el punto CHM-SD-12, ubicado en la playa Chacra y Mar					

Expediente de evaluación: 043-2023-DEAM-EAF

Código de acción: 0001-8-2023-416

Distrito	Aucallama	Provincia	Huaral	Departamento	Lima
Fotografía 5 CHM-SD-14					
Fecha: 04/08/2023					
Hora: 17:30					
Coordenadas UTM WGS 84 – Zona 18L					
Este (m): 257605					
Norte (m): 8712902					
Altitud (m s. n. m.): 0					
Precisión: ± 3 m		04/08/2023			
Descripción:		Punto de muestreo de sedimento en la zona intermareal de la Playa Chacra y Mar, ubicado aproximadamente a 130 m al sur de la playa Pasamayo.			
Distrito	Aucallama	Provincia	Huaral	Departamento	Lima
Fotografía 6 CHM-SD-14					
Fecha: 04/08/2023					
Hora: 17:30					
Coordenadas UTM WGS 84 – Zona 18L					
Este (m): 257605					
Norte (m): 8712902					
Altitud (m s. n. m.): 0					
Precisión: ± 3 m		04/08/2023			
Descripción:		Toma de muestra de sedimento en el punto CHM-SD-14, ubicado en la playa Chacra y Mar.			